



COMISION ADMINISTRADORA DEL RIO URUGUAY



Paysandú, 08 de Febrero de 2013

PROGRAMA DE VIGILANCIA DE PLAYAS COMUNICADO SEMANAL

A los efectos que se estime correspondan, la Comisión Administradora del Río Uruguay presenta el Comunicado semanal que realiza sobre el Seguimiento de las **Floraciones Algales** en el río Uruguay (Monte Caseros-Nueva Palmira). Asimismo, se resalta que en el Embalse de Salto Grande, éste se realiza en conjunto con la Comisión Técnica Mixta de Salto Grande. Se informan a continuación los resultados de las campañas de control:

SEMANA DEL 04 DE FEBRERO DE 2013

ZONA	PLAYA / LOCALIDAD	CONDICIÓN	LATITUD	LONGITUD
Bella Unión-Belén	Bella Unión (ROU)	APTO	30° 12,696'S	57° 38,122'O
Bella Unión-Belén	Monte Caseros (RA)	APTO	30° 15,383'S	57° 37,249'O
Bella Unión-Belén	Canal Bella Unión Monte Caseros	APTO	30° 15,626'S	57° 37,042'O
Bella Unión-Belén	Belén (ROU)	APTO	30° 47,147'S	57° 47,100'O
Bella Unión-Belén	Canal Belén (ROU)	APTO	30° 47,310'S	57° 48,097'O
Federación- Concordia	Santa Ana (RA)	APTO	30° 54,799'S	57° 55,443'O
Federación- Concordia	Canal Santa Ana Federación	PRECAUCIÓN	30° 56,546'S	57° 54,232'O
Federación- Concordia	Playa Grande. Federación (RA)	APTO	30° 59,158'S	57° 54,601'O
Federación- Concordia	Playa Sur. Federación (RA)	SIN DATO	30° 59,609'S	57° 54,813'O
Federación- Concordia	Playa Baly. Federación (RA)	APTO	30° 59,453'S	57° 54,715'O
Federación- Concordia	Est. Isthilar. Salto Grande (RA)	SIN DATO	31° 09,482'S	57° 58,114'O
Federación- Concordia	Cda. Viejo Águila. Salto Grande (RA)	SIN DATO	31° 11,438'S	58° 1,390'O
Federación- Concordia	Itapebí (ROU)	APTO	31° 11,721'S	57° 51,558'O
Federación- Concordia	Galeguaycito (RA)	PRECAUCIÓN	31° 12,156'S	57° 59,862'O
Federación- Concordia	Co. de la Iglesia. Salto Grande (RA)	SIN DATO	31° 12,170'S	58° 0,407'O
Federación- Concordia	Bahía Punta Bonita. Salto Grande (RA)	SIN DATO	31° 12,587'S	57° 58,501'O
Federación- Concordia	Puente El Cortijo. Salto Grande (RA)	SIN DATO	31° 13,245'S	57° 59,584'O
Federación- Concordia	Fundación Maevia. Salto Grande (RA)	SIN DATO	31° 13,871'S	57° 59,180'O
Federación- Concordia	Playa Las Palmeras. Salto Grande (RA)	PRECAUCIÓN	31° 14,694'S	57° 57,550'O
Federación- Concordia	Playa Los Médicos. Salto Grande (RA)	APTO	31° 14,064'S	57° 56,069'O
Federación- Concordia	Playa Las Perdices. Salto Grande (RA)	APTO	31° 14,015'S	57° 56,832'O
Federación- Concordia	Playa Parque del Lago NE. Salto Grande (ROU)	APTO	31° 14,576'S	57° 54,255'O
Federación- Concordia	Playa Intendencia Municipal de Salto (ROU)	APTO	31° 15,040'S	57° 54,281'O
Federación- Concordia	Playa Sol. Salto Grande (RA)	PRECAUCIÓN	31° 15,138'S	57° 56,849'O
Federación- Concordia	Represa Centro. Salto Grande	PRECAUCIÓN	31° 16,064'S	57° 56,069'O
Federación- Concordia	Los Pinos. Salto Grande (ROU)	SIN DATO	31° 16,125'S	57° 54,865'O
Federación- Concordia	La Toma. Salto Grande (ROU)	APTO	31° 16,204'S	57° 55,001'O
Federación- Concordia	Playa Las Cavas. Salto (ROU)	APTO	31° 22,626'S	57° 58,754'O
Federación- Concordia	Playa Los Sauces. Concordia (RA)	APTO	31° 24,361'S	58° 0,341'O
San José- Paysandú	Balneario San José. San José (RA)	APTO	32° 11,361'S	58° 09,583'O
San José- Paysandú	Balneario Municipal Inkier. Colón (RA)	APTO	32° 13,656'S	58° 07,647'O
San José- Paysandú	Balneario Municipal. Paysandú (ROU)	APTO	32° 17,837'S	58° 05,558'O
C. del Uruguay-San Javier	Banco Pelay. C. del Uruguay (RA)	APTO	32° 27,186'S	58° 12,552'O
C. del Uruguay-San Javier	Puerto Viejo. San Javier (ROU)	APTO	32° 40,002'S	58° 8,417'O
Galeguaychú-Fray Bentos	Nuevo Berlín (ROU)	APTO	32° 58,729'S	58° 03,771'O
Galeguaychú-Fray Bentos	Ñandubayzal. Galeguaychú (RA)	APTO	33° 04,192'S	58° 23,177'O
Galeguaychú-Fray Bentos	Ubici. Fray Bentos (ROU)	APTO	33° 06,761'S	58° 17,118'O
Galeguaychú-Fray Bentos	Panorámica. Fray Bentos (ROU)	SIN DATO	33° 07,345'S	58° 20,45'O
Galeguaychú-Fray Bentos	Las Cañas (ROU)	APTO	33° 10,071'S	58° 21,535'O
La Concordia-Nueva Palmira	La Concordia (ROU)	APTO	33° 33,922'S	58° 25,804'O
La Concordia-Nueva Palmira	Higueritas. Nueva Palmira (ROU)	APTO	33° 52,235'S	58° 25,016'O



COMISION ADMINISTRADORA DEL RIO URUGUAY

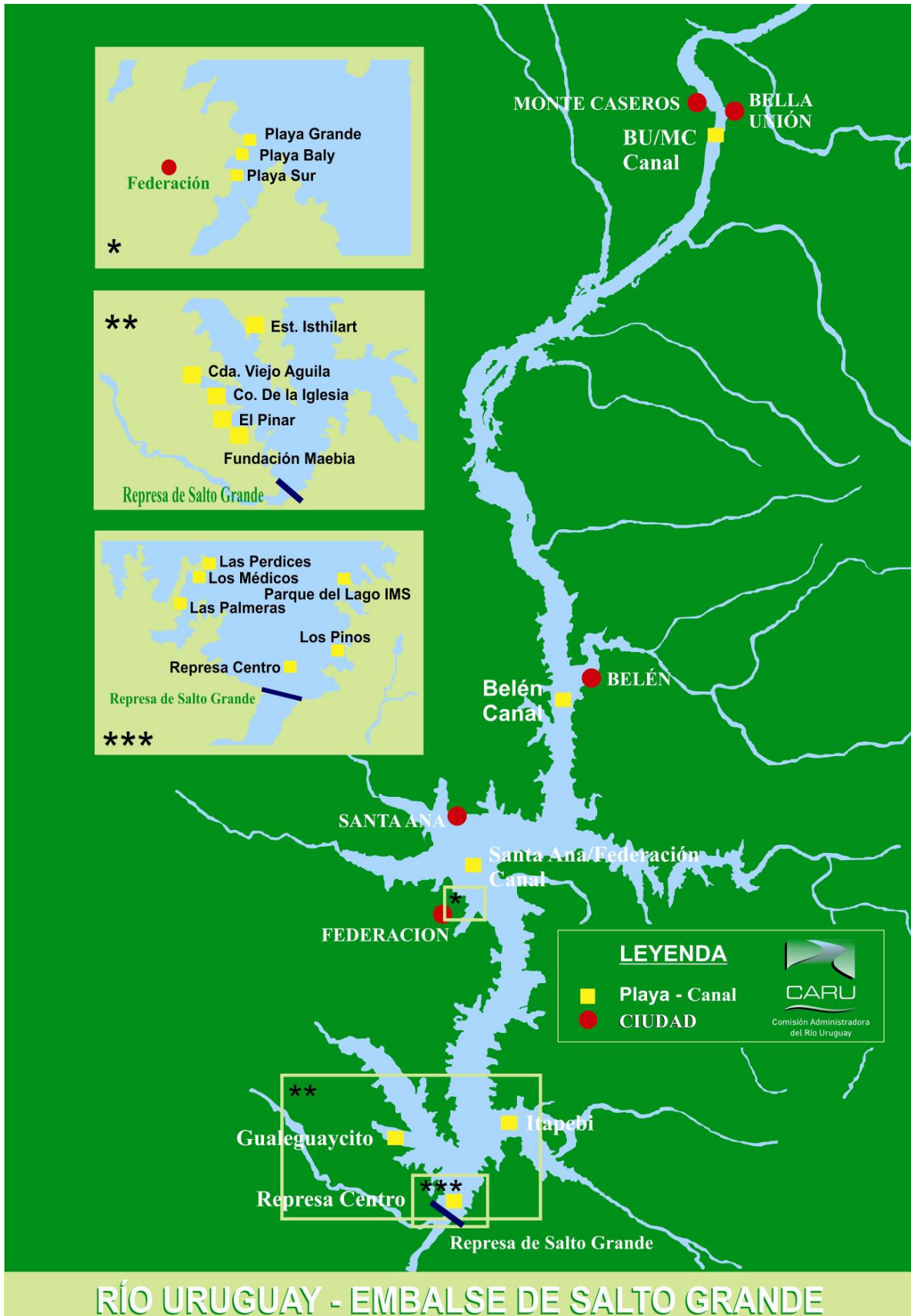


LEYENDA

- Playa
- CIUDAD



COMISION ADMINISTRADORA DEL RIO URUGUAY





COMISION ADMINISTRADORA DEL RIO URUGUAY



1. En la margen derecha (RA):

Playas / Localidades con índices relacionados con **Floraciones Algales aptas para baños:**

Monte Caseros, Santa Ana, Playa Grande (Federación), Playa Baly (Federación), Los Médicos , Las Perdices (Salto Grande), Playa Los Sauces (Concordia), Balneario San José (San José), Balneario Municipal Inkier (Colón), Banco Pelay (C. del Uruguay) y Ñandubayzal (Gualeguaychú).

Playas / Localidades con índices relacionados con **Floraciones Algales** que las califican de **tomar las precauciones correspondientes:** Gualeguaycito (Salto Grande), Playas Las Palmeras y Playa Sol (Salto Grande).

2. En la margen izquierda (ROU):

Playas / Localidades con índices relacionados con **Floraciones Algales aptas para baños:**

Bella Unión, Playa Belén, Playa Parque del Lago NE, Playa Intendencia Municipal de Salto y Playa Las Cavas (Salto), Balneario Municipal (Paysandú), Puerto Viejo (San Javier), Nuevo Berlín, Playa Ubici y Las Cañas (Fray Bentos), La Concordia e Higuieritas (Nueva Palmira).


3. Otros puntos de muestreo:

- Se verifican bajos valores de concentraciones algales: Canal Bella Unión – Monte Caseros, Canal Belén, Itapebí y La Toma (Salto Grande).
- Se verifican valores intermedios de concentraciones algales: Canal Santa Ana – Federación y Represa Centro.

Finalmente, teniendo en cuenta la imposibilidad de contar con información en todas las playas y localidades, la CARU recuerda los indicadores establecidos en el marco de la campaña de comunicación sobre floraciones algales que está llevando en ambas márgenes del Río Uruguay.




COMISION ADMINISTRADORA DEL RIO URUGUAY



Si en el agua se tiene una apariencia de “yerba dispersa”, ello indica que hay Baja densidad de algas APTA PARA BAÑOS. Hay que **lavarse con agua limpia** a la salida.



Si en el agua y la orilla se observa una masa verde brillante, ello indica que hay muchas algas vivas, con riesgo en el uso para baños. Si se decide tomar un baño, hay que **lavarse con agua limpia** a la salida y se recomienda **tomar las precauciones correspondientes**.



Si en el agua y la orilla se observa una masa pastosa verde oscuro amarronada, hay algas vivas y muertas, con lo que aumenta la posibilidad de que sean liberadas toxinas. **Se recomienda no bañarse**.

ING. ALEJANDRO ARCELUS
Secretario Técnico
C.A.R.U.